# Herbstwanderungen

- 07.11.2026
- 08.11.2025
- 26.10.2024
- 11.11.2023
- 14.10.2023
- 19.10.2019
- 12.11.2022
- 17.09.2022
- 06.11.2021
- 30.10.2021
- 18.09.2021
- 11.09.2021
- 16.11.2019
- 03.11.2018
- 13.10.2018
- 14.10.2017
- 29.10.2016
- 17.10.2015
- 15.11.2014
- 19.10.2013
- 04.11.2012

# 07.11.2026

**Route (ca. 13 km):** Bahnhof Pirna - Steinbruchpfad - Wilke-Aussicht - Burgruine Wehlen

**GPX-Datei:** 2026-11-07_JR-FSDBSG_Steinbruchpfad-Wehlen.gpx

# 08.11.2025

**Route (ca. 16 km):** Oberwiesenthal – Hüttenbachviadukt - Sprungschanzen Oberwiesenthal - Friedensglocke auf dem Fichtelberg – Keilberg - Oberwiesenthal

**GPX-Datei:** 2025-11-08_FSD_BSG-Fichtelberg.gpx











# 26.10.2024

Route (ca. 15 km): Vysoká Lípa (Hohenleipa) – Schauenstein – Rudolfstein – Jetřichovice - Vysoká Lípa













# 11.11.2023

**Ziele:** Papststein - Gohrisch - Lichterhöhle







# 14.10.2023

Route: Prießnitz-Quelle (Rossendorf) - Heidemühle - Prießnitz-Mündung in die Elbe am Diakonissenkrankenhaus Dresden













# 19.10.2019

**Route:** Kurort Hartha - Forstpark - Botanischer Garten Tharandter Wald - (H) S-Bhf. Tharandt

# 12.11.2022

**Route (ca. 14 km):** Bahnhof Königstein – Fähre über die Elbe – Halbestadt – Lilienstein – Kurort Rathen – Basteibrücke – Steinerner Tisch – Burgruine Wehlen – Fährfahrt über die Elbe – Bahnhof Stadt Wehlen













# 17.09.2022

**Route:** Grenzübergang Bahratal - Mordgrund Berg - Sattelberg - Oelsener Höhe - Bienhof - Rückhaltebecken Mordgrundbach - Hellendorf









# 06.11.2021

**Route (ca. 3.5 h Bewegung, 10 km):** Lockwitz - Borthen - Wölkau - Lockwitz















# 30.10.2021

**Route:** Prohlis - Nickern - Kauscha - Goppeln - Golberode -Gebergrund - Rippien - Goldene Höhe - Bannewitz - Eutschützer Mühle -Nöthnitzbachtal - Nöthnitz - Mockritz

Zusatzinfos:

- https://out.ac/XjWKe
- https://www.dvb.de/de-de/entdecken/wandertipps/mockritz_prohlis
- https://de.wikipedia.org/wiki/Archaeo-Pfad_Dresden

# 18.09.2021

**Route:** Zentrum (H) Prager Straße > Plauen > Räcknitz >Zschertnitz > Großer Garten > Zentrum (H) Prager Straße

DVB Stadtteil-Detektivspiel Dresden-Süd, siehe https://www.dvb.de/de-de/entdecken/familie/spielen







# 11.09.2021

**Route:** S-Bahnhof Meißen Triebischtal -Helmmühle - Piskowitz - Weitzschen - Appenhof (Röschenmundloch Rothschönberger Stolln) - Rothschönberg (Hauptmundloch Rothschönberger Stolln) - Rothschönberg, Haltestelle Abzw. Kottewitz







# 16.11.2019

**Route:** Rosenthal Zollhäuser – Bielgrundweg – Grenzweg – Forststeig – Zeisigstein – Zauschengrund – Bielatal – Rosenthal

# 03.11.2018

**Route (ca. 16 km):** Moritzburg - Seerosenteich am Friedwald - Sternwarte Radebeul - Altkötzschenbroda - Niederwartha




SCHEUREBE





# 13.10.2018

**Route (ca. 6 km):** Planetenweg von Dohna nach Weesenstein



# 14.10.2017

**Route (ca. 18 km):** Rundwanderung ab Brtniky (CZ) über den Wolfsberg




KČT
POD VLČÍ HOROU - SEVER
LUŽICKÁ SPOJKA
POD VLČÍ HOROU (ROZC. JIH) 1,5 km
VLČÍ HORA 2 km
KRÁSNÁ LÍPA (NÁM.) 7 km
PĚŠÍ TRASA KČT
DC068a
LUŽICKÁ SPOJKA
BRTNÍKY 2 km
BRTNÍKY 2,5 km
BETTELMANNSTEIN (D) 17,5 km
2013
PĚŠÍ TRASA KČT
DC068b
PĚŠÍ TRASA KČT
VLČÍ HORA (ROZHL.) 1 km
POD DYMNÍKEM (TUR. CHATA) 7,5 km
RUMBURK (NÁM.) 11,5 km
2011
DC068c
1 km


VLČÍ HORA







# 29.10.2016

**Route (ca. 13 km):** Porschdorf - Polenztal - Schulzengrund - Brandaussicht - Aussicht Hafersäcke - Waitzdorf - Ochelaussichten - Kohlmühle - Porschdorf

Von der Nationalparkbahn legten wir in Porschdorf ab, vervollständigten uns auf 29 Personen (darunter 7 Kinder) und machten uns auf dem Naturpfad entlang der Polenz auf den Weg zum Aufstieg durch den Schulzengrund. Vorbei an hochwandigen Felsen schwommen wir durch den Meeresgrund - nur 95 Millionen Jahre später, die jetzt wie riesige Geschichtsbücher mit Erzählungen über Verwitterung und Abtragung des Sandsteins wirken. Ein Fisch unter uns erwies sich als besonders kitzlig und wurde "Killerfisch" getauft. Auf dem Brand angekommen steuerten wir direkt auf die Brand-Baude zu und genossen das weite Panorama der herbstlich bunten Sächsischen Schweiz. Der Blick reicht hier von den Schrammsteinen bis zum Basteigebiet. In der Baude wurden anschließend die reservierten Plätze besetzt und eine warme Mahlzeit eingenommen. Wie sich später herausstellte stand uns der eigentliche Kraftakt noch bevor. Ein letzter Blick noch von der "Aussicht Hafersäcke" und weiter ging es die Brandstufen hinab ins Tal, um dann wieder den Malerweg bergauf nach Waitzdorf aufzunehmen. Das war ein sehr einprägsamer Aufstieg und bot Anlass zu einer Verschnaufpause. Wenige Schritte über den goldfarbenen Blätterteppich weiter boten sich zwei Aussichten mit reizvollem Blick auf den Lilienstein sowie einem wunderschönen Panorama an. Bei letzterem ist ein Kreuz mit Blumenkranz zu entdecken. 2005 stürzte mit fast 19 Jahren eine Frau vom Felsen. Es ist ein Gedenken an "Stefanie", aber auch eine Mahnung an die Lebenden, die ungesicherten Aussichtsplattformen extrem vorsichtig zu betreten. Der Abstieg zum Ort Kohlmühle entlang eines Baches wirkte mystisch und verschlungen und führte zum Eingang des Kohlichtgrabens. Wir durchquerten den liebevoll gestalteten Ort Kohlmühle und gewannen durch unsere vorzeitige Ankunft an der (H) Goßdorf-Kohlmühle noch etwas Wegstrecke entlang der Sebnitz bis nach Porschdorf dazu, womit es unverhofft eine Rundwanderung wurde.








Malerwey
Brand
Malerweg



























# 17.10.2015

**Route (21.1 km):** Königstein - Nikolsdorf - Panoramablick Bernhardstein - Bielatal - Quirl - Königstein

Diese Rundwanderung hatte einiges zu bieten: atemberaubende Ausblicke auf vernebelte Felsen und Berge, steile Auf- und Abstiege, matschige Wege und Pilze! Unsere jüngste Teilnehmerin mit einem Alter von knapp vier Monaten hat die Tour mit einem Lächeln überstanden - den ganzen Tag an der frischen Luft und wie auf einer Sänfte schwebend über Stein und Treppe.
Gleich zu Beginn ging es in Königstein Stufe für Stufe auf den Malerweg, vorbei an der Festung Königstein auf den Weg nach Nikolsdorf. An der Naturbühne Leupoldishain legten wir die erste größere Verschnaufpause ein. Wenige Schritte weiter genossen wir den Panoramablick auf die Festung Königstein, den Lilienstein, Quirl und komplett wolkenverhangen: den Pfaffenstein. Vom Ausblick auf dem Bernhardstein wurde der Blick weiter in den Osten geöffnet. Hinab ging es nach Bielatal. Nach einer Rast ging es jetzt schnurstraks dem grünen Punkt folgend in Richtung Pfaffenstein und den Malerweg entlang am Quirl vorbei zurück zum Ausgangspunkt, den Bahnhof in Königstein, und nach einer Minute Wartezeit in die S-Bahn.
Herbstlichen Dank an alle Teilnehmer!














30





# 15.11.2014

**Route (18.4 km):** Zirkelstein - Großer Zschirnstein - Wildbretkeller - Kleiner Zschirnstein - Kaiserkrone

Ziemlich spät für eine Herbstwanderung, dafür aber bei mildem Wetter und noch sparsam angewendetem bunten Pinselstrich in der Landschaft absolvierten wir auf über 18 km eine wahre Gipfeltour. Vom Parkplatz in Reinhardtsdorf nahmen 14 Wanderer Kurs auf den Zirkelstein, um von dort aus Blickkontakt zum Tagesziel und höchsten Gipfel der Sächsischen Schweiz bzw. deutschen Teil des Elbsandsteingebirges, dem Großen Zschirnstein, aufzunehmen. Dieser hielt als kulturellen Höhepunkt eine im Mai 2011 aufgestellte, restaurierte historische Triangulationssäule bereit, die 1865 zur Vermessung des Königreiches Sachsen unter der Leitung von Prof. Christian August Nagel aufgebaut wurde.
Bei 541,4 m über dem Kronstädter Pegel (ü. HN56) wehte uns ein lausiger Wind um die Ohren - hin zum benachbarten Gipfel des Kleinen Zschirnsteins. Von dort blickten wir über Kleingießhübel hinweg zu vielen bekannten Tafelbergen, wie dem Lilienstein. Ihren Abschluss fand die Wanderung auf der Kaiserkrone, dessen Namensgebung sich bei Besteigen der drei Felsen (Zacken) mit grandiosen Aussichten erschließt.






Großer Zschirnstein 561,74 m


Kleiner Zschirnstein 1h
Kleingießhübel 1h
Reinhardtsdorf 1h
Bhf. Krippen 2h
Krippengrundbach 1h
Waldbad Cunnersdorf 2h
Kleingießhübel
Rolligmühle


WILDBRETKELLER





# 19.10.2013

**Route:** Bad Schandau - Schrammsteinaussicht - Schmilka







# 04.11.2012

**Route:** Bhf. Königstein - Festung Königstein - Diebeskeller (Quirl) - Barbarine (Pfaffenstein) - Bhf. Königstein









